

# Cartographies globale et détaillées des échanges entre les écosystèmes

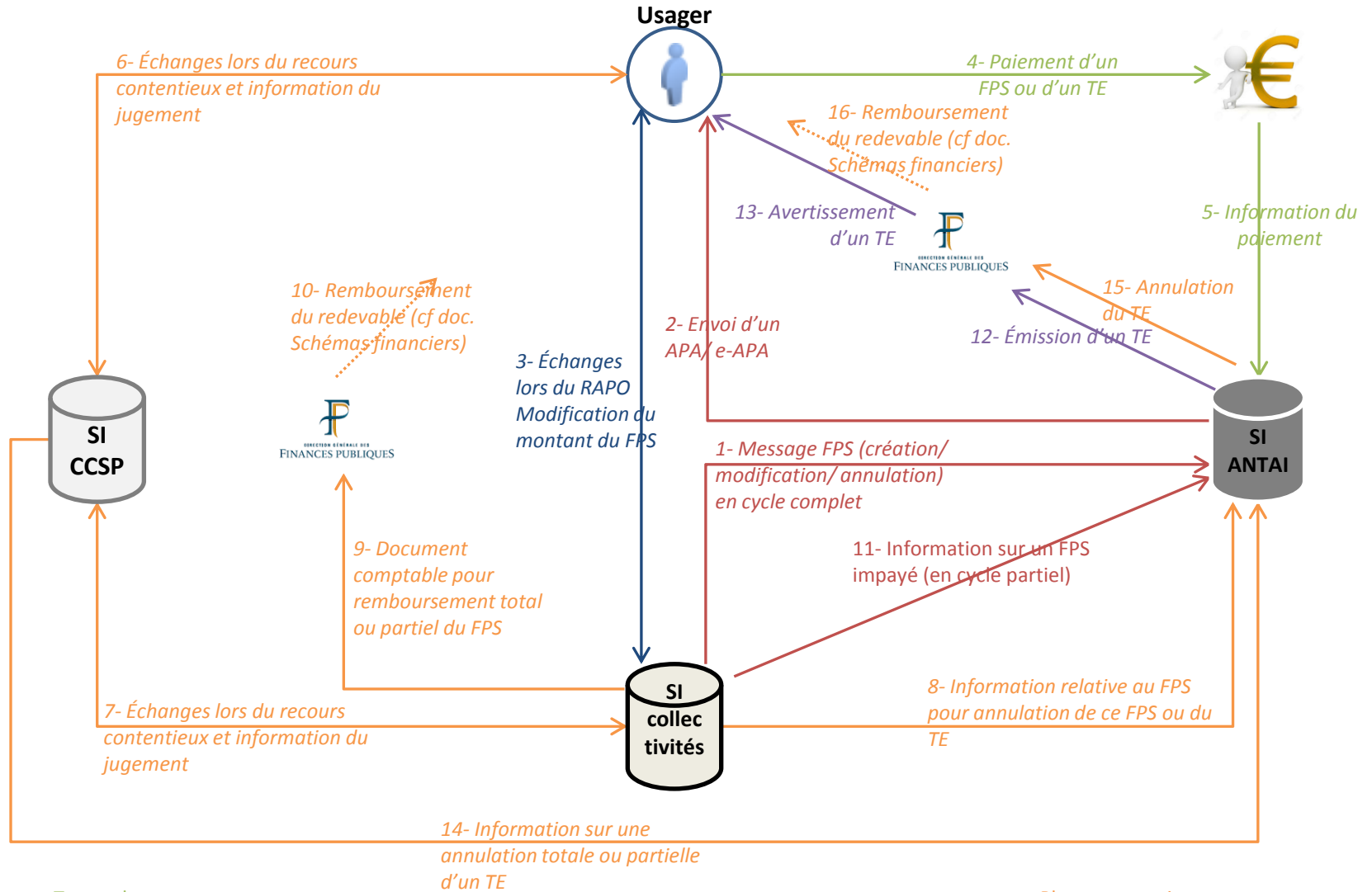
---



# Notice introductive

- ❑ Les cartographies présentées dans ce document retracent les principaux échanges réalisés entre les systèmes d'information de l'Etat (ANTAI, CCSP et DGFIP), ceux des collectivités et l'utilisateur.
- ❑ Les échanges représentés s'appuient sur le cycle complet (de conventionnement de la collectivité territoriale à l'ANTAI). En conséquence, les échanges réalisés durant la phase amiable en cycle partiel ne sont pas représentés.
- ❑ Dans ces cartographies, les échanges internes de la collectivité territoriale avec un éditeur, un prestataire ou tout autre tiers ne sont pas détaillés.
- ❑ Les flux financiers ne sont pas représentés. Le document réalisé par la DGFIP intitulé « Schémas financiers » et accessible sur le portail OCMI les présente dans leur exhaustivité.

# Cartographie globale des principaux échanges entre les écosystèmes (cycle complet)



Toute phase (paiement) →

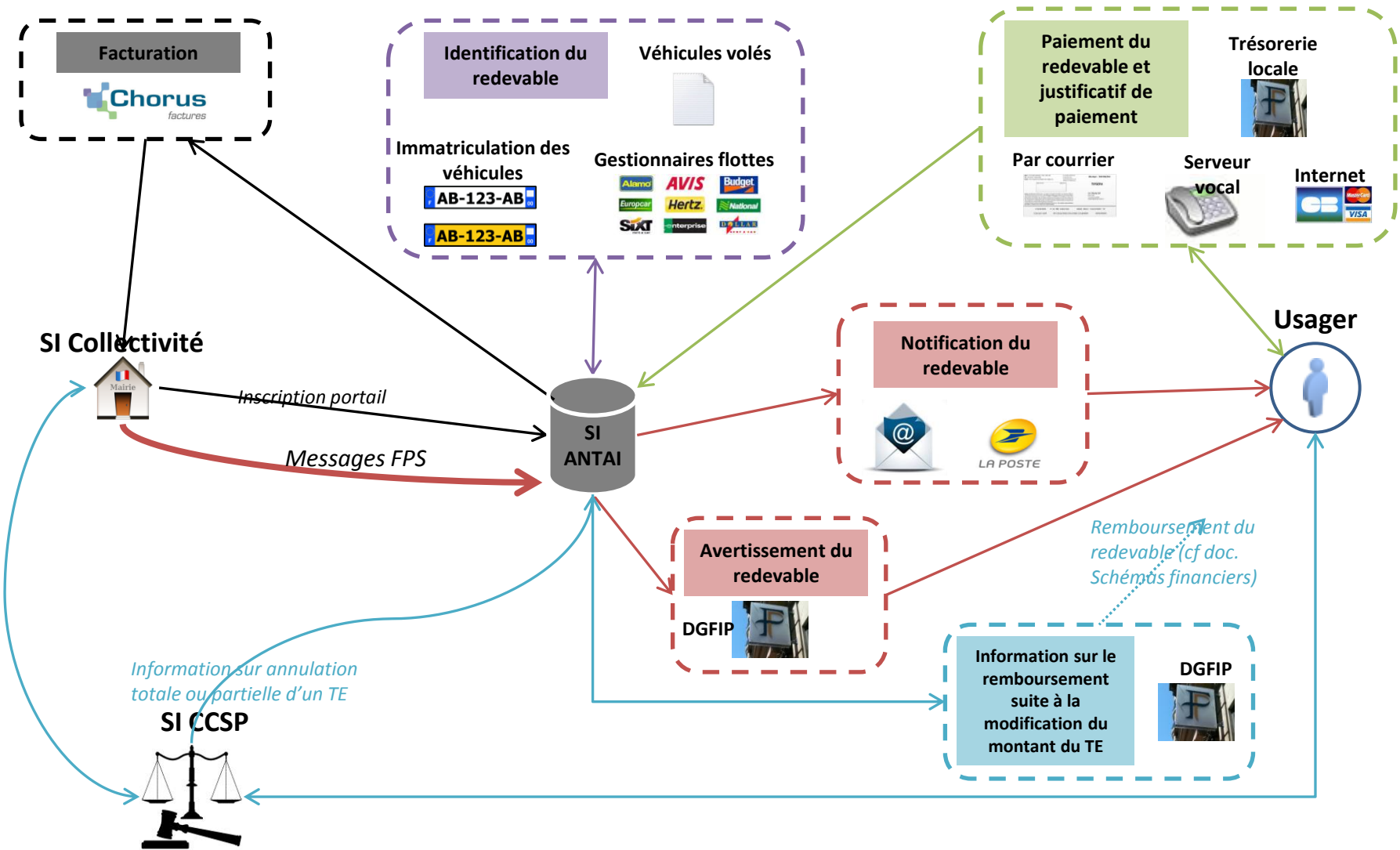
Phase amiable ↔

Phase RAPO ↔

Phase exécutoire ↔

Phase contentieuse et suite →

# Cartographie détaillée des principaux échanges – écosystème ANTAI (cycle complet)



Echange. avec les collectivités

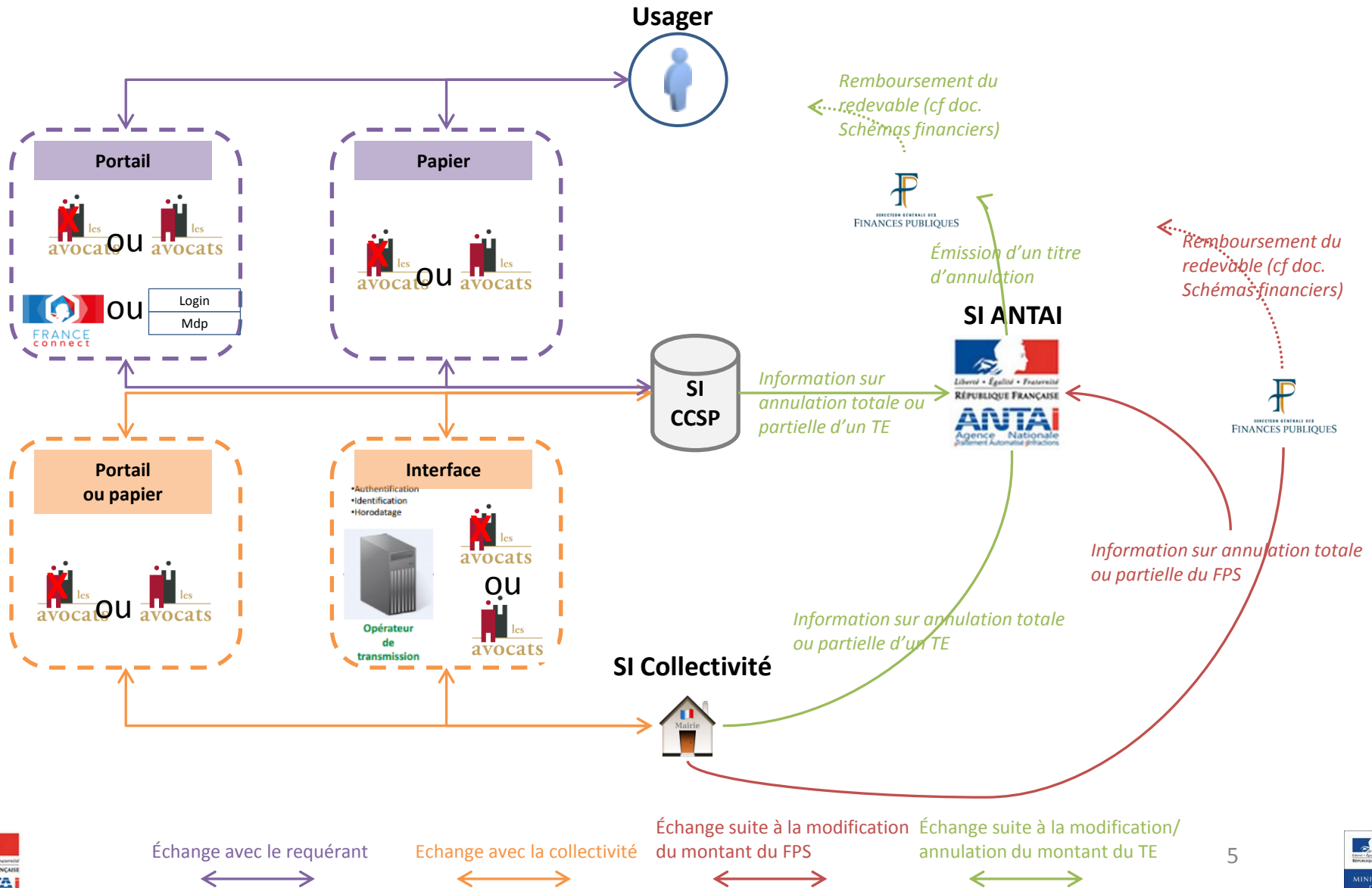
Echange recours contentieux

Echange APA/ TE

Echange sur paiement

Echange sur identification redevable

# Cartographie détaillée des principaux échanges – écosystème CCSP (cycle complet)



# Glossaire

Acronyme / abréviation/ ...	Définition
ANTAI	Agence Nationale du Traitement Automatisé des Infractions
APA	Avis de PAiement
CCSP	Commission du contentieux du stationnement payant
DESTA	Direction opérationnelle « DEcentralisation du STationnement payant » rattachée au SG du Ministère de l'Intérieur
DGFIP	Direction Générale des Finances Publiques du Ministère des Finances
e-APA	Avis de PAiement envoyé par voie électronique
FPS(M)	Forfait de Post-Stationnement (Majoré)
mFPS	Messages FPS
SI	<i>Système d'information</i>
TA	Titre d'annulation
TE	Titre exécutoire